PLAN LOCAL D'URBANISME MÉTROPOLITAIN

Nantes Métropole

4-2 Règlement graphique

4-2-2 Plans de zonage

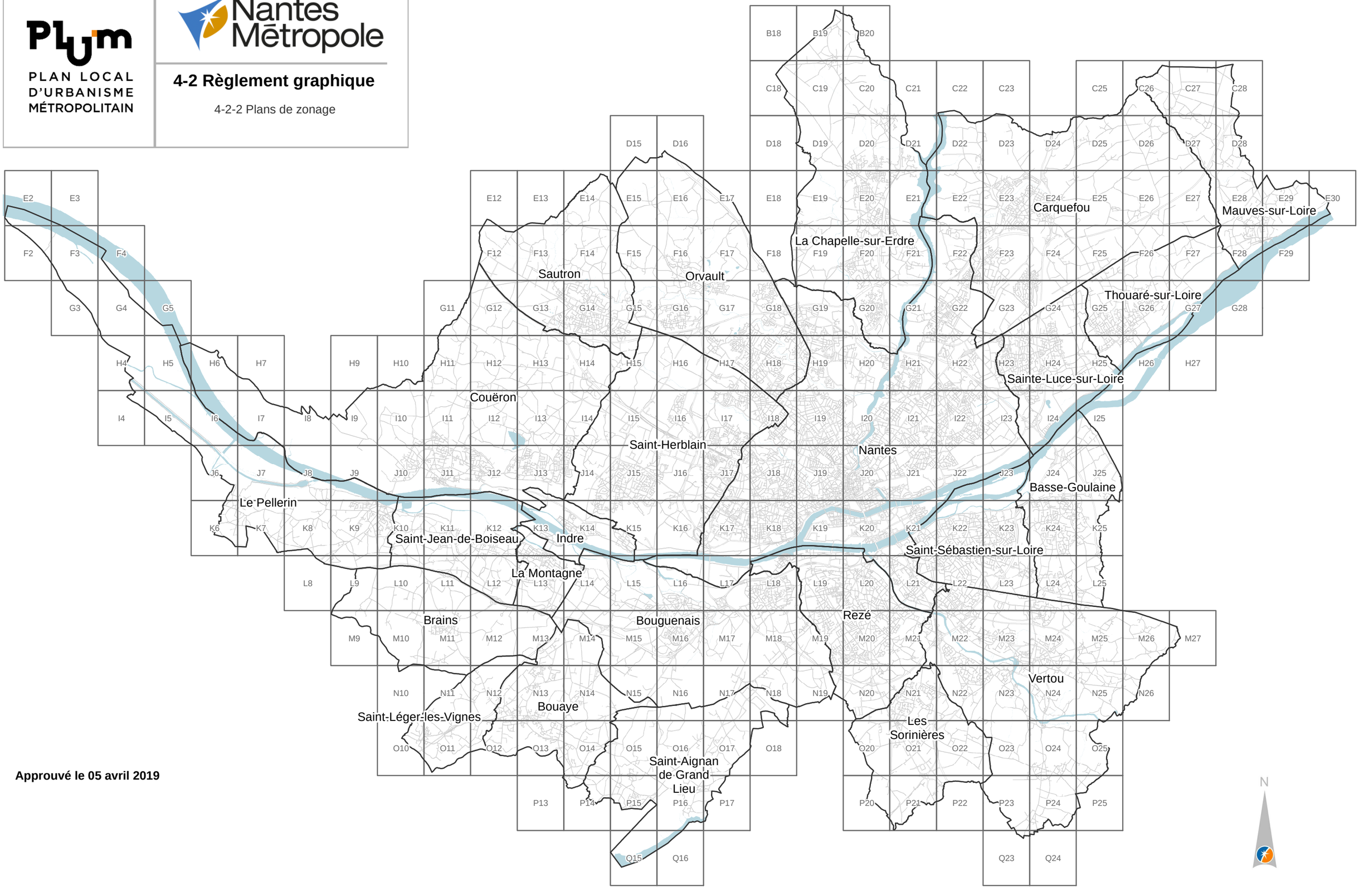

Approuvé le 05 avril 2019

PLU m
PLAN LOCAL D'URBANISME MÉTROPOLITAIN

Nantes Métropole

4-2 Règlement graphique

4-2-2 Plans de zonage

Basse-Goulaine

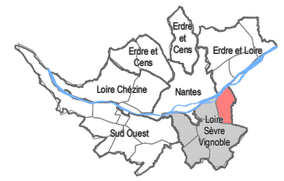

Approuvé le 05 avril 2019

Edité le: 21/03/2019

Limite de la commune

Voies routières

Cours d'eau

Périphérique

N

Echelle : 1:29 000

Sainte-Luce-sur-Loire

Nantes

Basse-Goulaine

Saint-Sébastien-sur-Loire

Vertou

I22 I23 I24 I25

J22 J23 J24 J25

K22 K23 K24 K25

L22 L23 L24 L25

Le Perray
La Haluchère
Le Fief Sec
Le Chassay
Les Rouaudières
Ile Clémentine
Le Vieux Doulon
Bellevue
Le Grand Buzay
Doulon
Prairie de Mauves
Echangeur de Bellevue
Les Vallées
La Croix Rouge
Ile Héron
Le Grignon
La Trépelle
L'Ile Chaland
Ile Pinette
Echangeur des Rouches
Centre-Ville
Ile Forget
Le Genetay
La Becque
La Savarière
Les Grézillières
La Baugerie
La Gibraye
Centre-Ville
Les Hauts de Basse-Goulaine
La Métairie
La Malnoue
La Fontaine
La Patouillère
Les Onchères
Le Launay Sillay
La Grande Pièce
La Profondine
Le Douet
Le Portereau des Landes
La Herdrie
L'Ouche Quinet
Les Coupries
La Joliverie
L'Ouche Catin
Bois des Gripots
Le Frêne Rond
Les Chalonges
La Cassardière
ZA Pôle Sud
Parc Industriel de la Vertonne
Beautour
La Grammoire
La Ville au Blanc
Les Mortiers
La Louée
Le Pâtis Vinet

PLUm
PLAN LOCAL D'URBANISME MÉTROPOLITAIN

Nantes Métropole

4-2 Règlement graphique

4-2-2 Plans de zonage

Bouaye



Approuvé le 05 avril 2019

Edité le: 21/03/2019

Limite de la commune

Voies routières

Cours d'eau

Périphérique

N

Echelle : 1:25 000

PLU m
PLAN LOCAL D'URBANISME MÉTROPOLITAIN

Nantes Métropole

4-2 Règlement graphique

4-2-2 Plans de zonage

Bouguenais



Approuvé le 05 avril 2019

Edité le: 21/03/2019

Limite de la commune

Voies routières

Cours d'eau

Périphérique

N

Echelle : 1:37 000

PLUm
PLAN LOCAL D'URBANISME MÉTROPOLITAIN

Nantes Métropole

4-2 Règlement graphique

4-2-2 Plans de zonage

Brains



Approuvé le 05 avril 2019

Edité le: 21/03/2019

Limite de la commune

Voies routières

Cours d'eau

Périphérique

N

Echelle : 1:30 000

Couëron
Le Pellerin
Saint-Jean-de-Boiseau
Indre
La Montagne
Bouguenais
Brains
Saint-Léger-les-Vignes
Bouaye

PLU m
PLAN LOCAL D'URBANISME MÉTROPOLITAIN

Nantes Métropole

4-2 Règlement graphique

4-2-2 Plans de zonage

Carquefou



Approuvé le 05 avril 2019

Edité le: 21/03/2019

Limite de la commune

Voies routières

Cours d'eau

Périphérique

N

Echelle : 1:39 000

PLUm
PLAN LOCAL D'URBANISME MÉTROPOLITAIN

Nantes Métropole

4-2 Règlement graphique

4-2-2 Plans de zonage

Couëron



Approuvé le 05 avril 2019

Edité le: 21/03/2019

Limite de la commune

Voies routières

Cours d'eau

Périphérique

Echelle : 1:60 000

N

Sautron
Orvault
Couëron
Saint-Herblain
Le Pellerin
Saint-Jean-de-Boiseau
Indre
Nantes
La Montagne
Brains
Bouguenais

PLUm
PLAN LOCAL D'URBANISME MÉTROPOLITAIN

Nantes Métropole

4-2 Règlement graphique

4-2-2 Plans de zonage

Indre



Approuvé le 05 avril 2019

Edité le: 21/03/2019

Limite de la commune

Voies routières

Cours d'eau

Périphérique

N

Echelle : 1:15 000

J13 J14 J15 K13 K14 K15 L13 L14 L15

Couëron
Saint-Herblain
Saint-Jean-de-Boiseau
Indre
La Montagne
Bouguenais

Le Bertigout
La Chabossière
La Patissière
Etier de la Patissière
Centre-Ville
Ile de la Motte
Bauche de la Bouvardière
Le Pré Carré
Ermitage St Hermeland
Basse-Indre
Tougas
L'Ile Pénot
Indret
Boiseau
Haute-Indre
La briandière
La Chaussée Robert
Le Fresne
Les Sables Rouges
Château d'Aux
La Roche Ballue
Le Port Lavigne
Launay
Le Petit Bois
La Motte

PLUm
PLAN LOCAL D'URBANISME MÉTROPOLITAIN

Nantes Métropole

4-2 Règlement graphique

4-2-2 Plans de zonage

La Chapelle-sur-Erdre



Approuvé le 05 avril 2019

Edité le: 21/03/2019

Limite de la commune

Voies routières

Cours d'eau

Périphérique

N

Echelle : 1:50 000

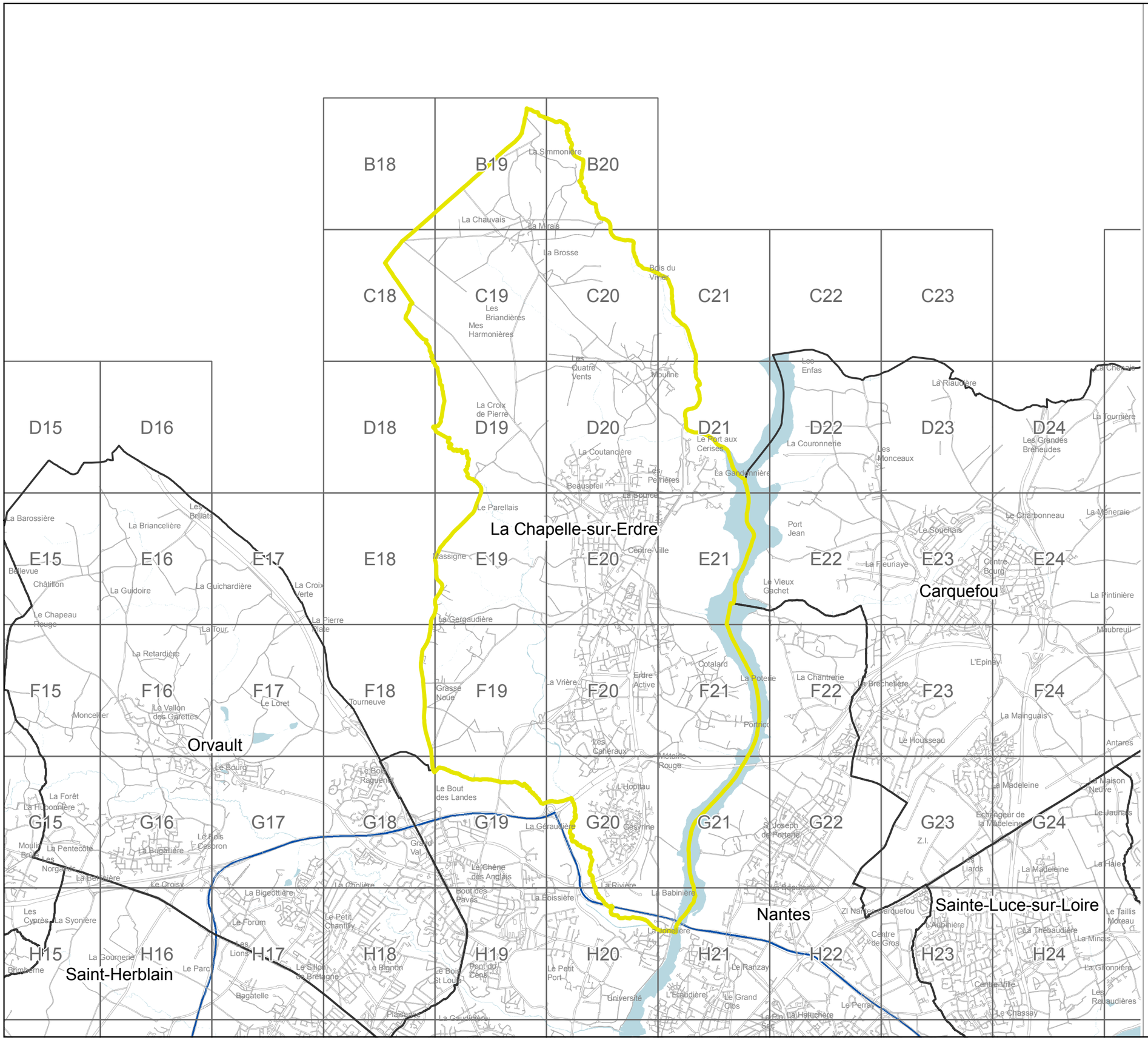

PLUm
PLAN LOCAL D'URBANISME MÉTROPOLITAIN

Nantes Métropole

4-2 Règlement graphique

4-2-2 Plans de zonage

La Montagne



Approuvé le 05 avril 2019

Edité le: 21/03/2019

Limite de la commune

Voies routières

Cours d'eau

Périphérique

N

Echelle : 1:14 000

K12 K13 K14 L12 L13 L14

Saint-Herblain

Indre

La Montagne

Saint-Jean-de-Boiseau

Brains

Bouguenais

Bouaye

Le Pré Carré

Ile de la Motte

Ermitage St Hermeland

Baudrière de la Bouvardière

Basse-Indre

La Noë

Boiseau

L'Ile Pénot

Indret

La briandière

La Chaussée Robert

Le Fresne

Le Vieux Four

Les Sables Rouges

Château d'Aux

La Roche Ballue

La Rivetière

Launay

Le Petit Bois

la Motte

Bois du Boqueteau

La lirais

La Croix

Le Bois de Bougon

Montagne Plus

La Basse Lande

Bois du Brossais

La Mouchonnerie

Les Côteaux de Grandlieu

PLUm
PLAN LOCAL D'URBANISME MÉTROPOLITAIN

Nantes Métropole

4-2 Règlement graphique

4-2-2 Plans de zonage

Le Pellerin



Approuvé le 05 avril 2019

Edité le: 21/03/2019

Limite de la commune

Voies routières

Cours d'eau

Périphérique

N

Echelle : 1:53 000

PLUm
PLAN LOCAL D'URBANISME MÉTROPOLITAIN

Nantes Métropole

4-2 Règlement graphique

4-2-2 Plans de zonage

Les Sorinières



Approuvé le 05 avril 2019

Edité le: 21/03/2019

Limite de la commune

Voies routières

Cours d'eau

Périphérique

N

Echelle : 1:24 000

PLUm
PLAN LOCAL D'URBANISME MÉTROPOLITAIN

Nantes Métropole

4-2 Règlement graphique

4-2-2 Plans de zonage

Mauves-sur-Loire



Approuvé le 05 avril 2019

Edité le: 21/03/2019

Limite de la commune

Voies routières

Cours d'eau

Périphérique

N

Echelle : 1:30 000

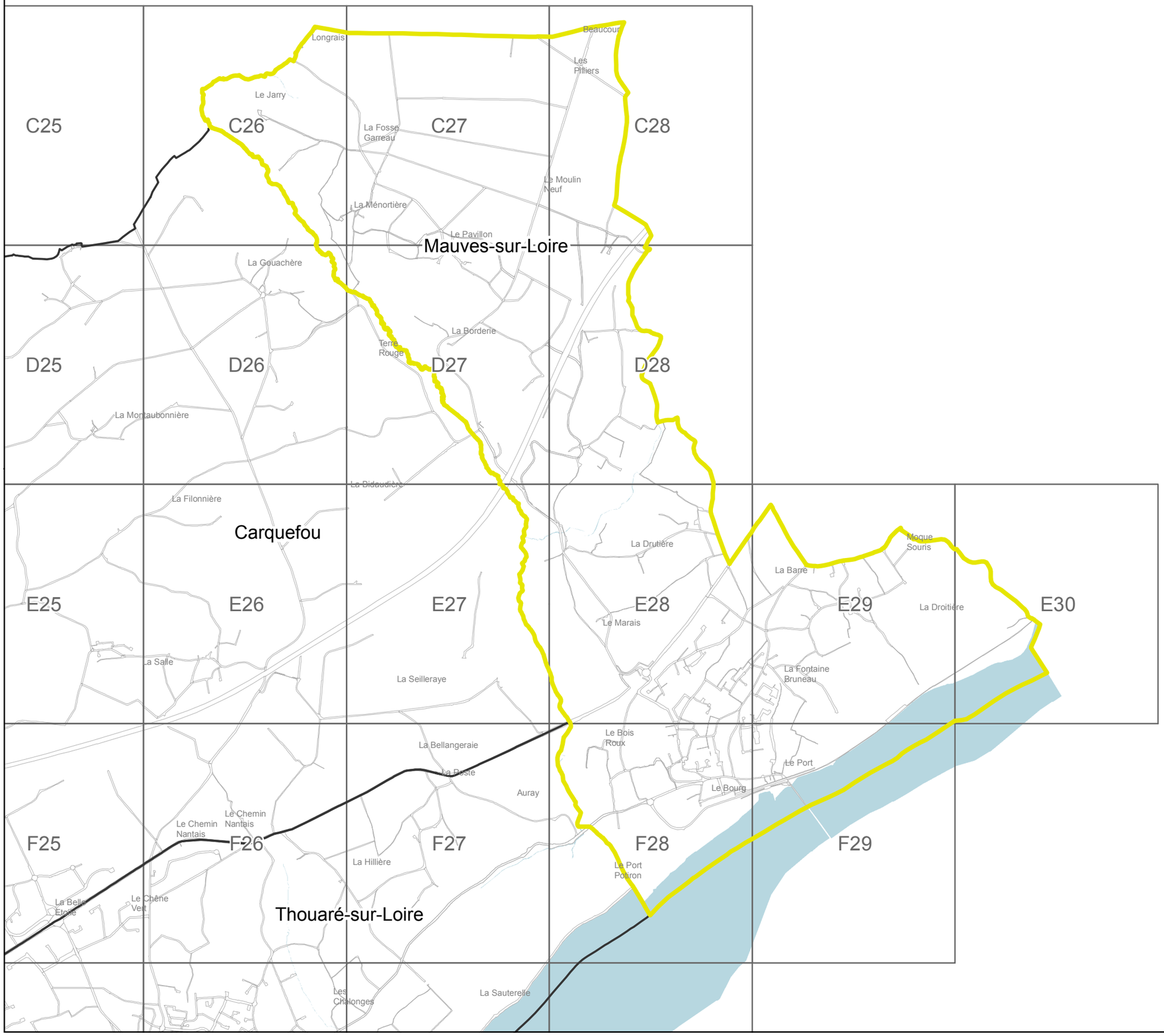

PLUm
PLAN LOCAL D'URBANISME MÉTROPOLITAIN

Nantes Métropole

4-2 Règlement graphique

4-2-2 Plans de zonage

Nantes

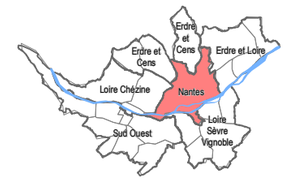

Approuvé le 05 avril 2019

Edité le : 21/03/2019

Limite de la commune

Voies routières

Cours d'eau

Périphérique

N

Echelle : 1:58 000

PLUm
PLAN LOCAL D'URBANISME MÉTROPOLITAIN

Nantes Métropole

4-2 Règlement graphique

4-2-2 Plans de zonage

Orvault



Approuvé le 05 avril 2019

Edité le: 21/03/2019

Limite de la commune

Voies routières

Cours d'eau

Périphérique

N

Echelle : 1:36 000

PLUm
PLAN LOCAL D'URBANISME MÉTROPOLITAIN

Nantes Métropole

4-2 Règlement graphique

4-2-2 Plans de zonage

Rezé



Approuvé le 05 avril 2019

Edité le: 21/03/2019

Limite de la commune

Voies routières

Cours d'eau

Périphérique

N

Echelle : 1:25 000

PLU m
PLAN LOCAL D'URBANISME MÉTROPOLITAIN

Nantes Métropole

4-2 Règlement graphique

4-2-2 Plans de zonage

Saint-Aignan de Grand Lieu



Approuvé le 05 avril 2019

Edité le: 21/03/2019

Limite de la commune

Voies routières

Cours d'eau

Périphérique

N

Echelle : 1:27 000

PLUm
PLAN LOCAL D'URBANISME MÉTROPOLITAIN

Nantes Métropole

4-2 Règlement graphique

4-2-2 Plans de zonage

Sainte-Luce-sur-Loire



Approuvé le 05 avril 2019

Edité le: 21/03/2019

Limite de la commune

Voies routières

Cours d'eau

Périphérique

N

Echelle : 1:25 000

Carquefou

Thouaré-sur-Loire

Sainte-Luce-sur-Loire

Nantes

Basse-Goulaine

G22 G23 G24 G25 G26

H22 H23 H24 H25 H26

I22 I23 I24 I25

J22 J23 J24 J25

La Mainguais
Le Housseau
Antares
La Belle Etoile
Le Chêne Vert
Les Charonges
La Madeleine
La Maison Neuve
Le Jaunais
Echangeur de la Madeleine
La Hulonnière
St Joseph de Portrie
Z.I.
Le Bourg
Ile de Monty
Les Liards
La Haie
La Madeleine
Belantou
ZI Nantes-Carquefou
L'Aubinière
Le Taillis Moreau
La Thébaudière
La Minais
Le Château
Centre de Gros
La Gironnière
Centre-Ville
Les Rouaudières
Le Perray
La Haluchère
Le Chassay
Ile Clémentine
Le Vieux Doulon
Bellevue
Le Grand Buzay
Doulon
Echangeur de Bellevue
Les Vallées
Prairie de Mauves
La Croix Rouge

PLUm
PLAN LOCAL D'URBANISME MÉTROPOLITAIN

Nantes Métropole

4-2 Règlement graphique

4-2-2 Plans de zonage

Saint-Herblain



Approuvé le 05 avril 2019

Edité le: 21/03/2019

Limite de la commune

Voies routières

Cours d'eau

Périphérique

N

Echelle : 1:34 000

PLUm
PLAN LOCAL D'URBANISME MÉTROPOLITAIN

Nantes Métropole

4-2 Règlement graphique

4-2-2 Plans de zonage

Saint-Jean-de-Boiseau



Approuvé le 05 avril 2019

Edité le: 21/03/2019

Limite de la commune

Voies routières

Cours d'eau

Périphérique

N

Echelle : 1:19 000

J10 J11 J12 J13

K10 K11 K12 K13

L10 L11 L12 L13

Couëron

Saint-Jean-de-Boiseau

Le Pellerin

Indre

Brains

La Montagne

Ile de la Liberté

ZAC Rives de Loire

Le Paradis

Le Paradis

La Cité Navale

Etier de la Patissière

Ile de la Motte

Le Bourg

La Chaumière

La Télindière

Le Pré Carré

Le Pé

Ermitage St Hermeland

Le Bourg

La Noë

Boiseau

L'Ile Pénot

Indret

Le Surchaud

La branderie

La Roche des Grès

La Prunière

Le Vieux Four

Z.A. du Landas

Les Sables Rouges

Les Sables Rouges

La Rivetière

Launay

Le Moulin des Landes

L'Ile Pénot

La Villabeau

La lirais

La Pilaudière

La Croix

Le Bois de Bougon

La Joussinière

La Basse Lande

La Gautronnière

La Barbotinière

Le Bourg

PLUm
PLAN LOCAL D'URBANISME MÉTROPOLITAIN

Nantes Métropole

4-2 Règlement graphique

4-2-2 Plans de zonage

Saint-Léger-les-Vignes



Approuvé le 05 avril 2019

Edité le: 21/03/2019

Limite de la commune

Voies routières

Cours d'eau

Périphérique

N

Echelle : 1:18 000

M10 M11 M12 M13

N10 N11 N12 N13

O10 O11 O12 O13

Brains

Bouaye

Saint-Léger-les-Vignes

Le Moulin de Breuil

La Robrie

Le Grand Pelé

Le Port Hamonèau

Les Houssais

Le Moulin Cassé

Les Touches

Les Bauches

Les Ormeaux

Le Tour

La Mévellière

Bellestre

La Chausserie

La Magendrie

Le Bourg

L'Ennerie

La Haute Galerie

La Ville en Bois

Herbauges

La Sénaigerie

Le Bourg

Valliers

La Crémaillère

Maison Guerlain

PLUm
PLAN LOCAL D'URBANISME MÉTROPOLITAIN

Nantes Métropole

4-2 Règlement graphique

4-2-2 Plans de zonage

Saint-Sébastien-sur-Loire

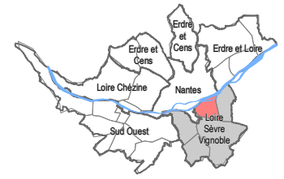

Approuvé le 05 avril 2019

Edité le: 21/03/2019

Limite de la commune

Voies routières

Cours d'eau

Périphérique

N

Echelle : 1:20 000

PLUm
PLAN LOCAL D'URBANISME MÉTROPOLITAIN

Nantes Métropole

4-2 Règlement graphique

4-2-2 Plans de zonage

Sautron



Approuvé le 05 avril 2019

Edité le: 21/03/2019

Limite de la commune

Voies routières

Cours d'eau

Périphérique

N

Echelle : 1:27 000

E12 E13 E14 E15 E16

F12 F13 F14 F15 F16

G11 G12 G13 G14 G15 G16

H11 H12 H13 H14 H15 H16

Orvault

Sautron

Couëron

Saint-Herblain

La Barossière
La Briancelière
La Briantière
Bellevue
Châtillon
La Guidoire
Le Breil
Le Chapeau Rouge
Les Rochettes
La Retardière
Tournebride
Bon Garand
Le Bois Taureau
Le Vallon des Garettes
Moncellier
Le Macasin
La Petite Noë
Lande des Goulets
Beausoleil
Les Bosses
Les Naudières
La Joalière
La Forêt
La Hubonnière
Le Bois des Landes
Moulin Brûlé
La Bastille
La Pentecôte
La Bugallière
Les Norgands
La Béhinière
La Croicy
Les Cyprès
La Syonière
la Galonnière
Le Mortier
La Croix Gicquiau
La Montagne
Brimberne
La Gournerie
Le Gué

PLUm
PLAN LOCAL D'URBANISME MÉTROPOLITAIN

Nantes Métropole

4-2 Règlement graphique

4-2-2 Plans de zonage

Thouaré-sur-Loire



Approuvé le 05 avril 2019

Edité le: 21/03/2019

Limite de la commune

Voies routières

Cours d'eau

Périphérique

N

Echelle : 1:21 000

La Pintinière
La Salle
La Seilleraye
Maubreuil
Carquefou
La Bellangeraie
Le Bois Roux
Mauves-sur-Loire
La Poste
Auray
Le Bourg
Le Chemin Nantais
F25
F26
F27
F28
La Hillière
Le Port Potiron
La Belle Etoile
Le Chêne Vert
Antares
La Maison Neuve
Les Chalonges
La Sauterelle
Thouaré-sur-Loire
Le Jaunais
G25
G26
G27
G28
La Hulonnière
Le Bourg
Ile de Monty
La Haie
Belanton
Le Taillis Moreau
La Minais
Le Château
H25
H26
H27
Sainte-Luce-sur-Loire
La Gironnière
Les Rouaudières

PLUm
PLAN LOCAL D'URBANISME MÉTROPOLITAIN

Nantes Métropole

4-2 Règlement graphique

4-2-2 Plans de zonage

Vertou



Approuvé le 05 avril 2019

Edité le: 21/03/2019

Limite de la commune

Voies routières

Cours d'eau

Périphérique

N

Echelle : 1:37 000

Saint-Sébastien-sur-Loire
Basse-Goulaine
Nantes
Rezé
Vertou
Les Sorinières